



**PLAN LOCAL D'URBANISME
P.L.U.**





COMMUNE DE VERRIERES-LE-BUISSON
Département de l'Essonne

P.L.U. approuvé par Délibération du Conseil Municipal
en date du 18 mars 2019

**PLAN DES SERVITUDES D'UTILITE PUBLIQUE
RELATIVES A LA CONSERVATION DU PATRIMOINE**
1/5000ème


LEGENDE

AC 1 : Servitude de protection des monuments historiques

-  Monument inscrit ou classé à l'inventaire supplémentaire des monuments historiques
-  Périmètre de 500 m autour d'un Monument inscrit
-  Périmètre de 500 m autour d'un Monument classé
-  Périmètre modifié autour des Monuments inscrits du Château de Vilmorin et de l'église Notre de l'Assomption

 **AC 2 : Servitude de protection des sites et des monuments naturels inscrits**

 **AC 2 : Servitude de protection des sites et des monuments naturels classés**

 **AC 3 : Servitude de protection autour des réserves naturelles :**
Réserve naturelle du bassin de la Bièvre

AC1 - édifice inscrit
Eglise Saint-Pierre - Igny

AC1 - édifice inscrit
Château de Vilgénis - Massy